




„3-Seen-Blick“



Cathedral de Marmol



Cathedral de Marmol




Cathedral de Marmol

Reiseroute: Carretara Austral, Cathedral de Marmol, Puerto Tranquillo, Valle Exploradores

Nächste Ziele: Carretara Austral, Villa Cerro Castillo, Puerto Raul Marin Balmaceda, Chaiten

Chile, 30.12.2011 bis 01.01.2012



Cathedral de Marmol

Hola,

nun sind wir wieder alleine unterwegs. Unsere Begegnung mit Victor, Sahir und Stefan gibt uns noch so manchen Gesprächsstoff.

Wir fahren die Carretera Austral nordwärts. Bei Puerto Marmol steigen wir in ein kleines Motorboot um und lassen uns zu den Marmorkapellen schipperrn. Es sind außergewöhnliche Felsformationen in Ufernähe im Lago Carrera. Das Wasser hat in den hellen Marmor Ausbuchtungen und Höhlen gewaschen. Unser Bootsführer lenkt uns geschickt hindurch. Toll reflektiert sich das Licht. An einer Stelle dürfen wir aussteigen und die „Kapelle“ von innen bewundern – ein Erlebnis der besonderen Art.

Bei der Rückkehr fragen wir den „Kapitän“, ob wir auf seinem Gelände übernachten dürfen. Wie immer ist das kein Problem und so können wir von unserem Nachtplatz aus die Felsformationen sehen.

In Puerto Tranquillo decken wir uns mit Lebensmitteln ein. Es ist immer wieder erstaunlich, dass jedes noch so kleine Dorf seinen Laden hat, in dem es wirklich Alles gibt. Auch können wir aus einem Schlauch unseren Wassertank wieder befüllen.


Eine Stichstraße führt uns ins Valle Exploradores. Diese Piste am Nordrand des patagonischen Eisfeldes wird in die Wildnis gebaut und endet derzeit noch mitten im Urwald am Rio Bayo. Wir wissen nicht, wo sie einmal hinführen soll. Da wir bestes Wetter haben, sehen wir dichtbewachsene Steilhänge mit vielen Wasserfällen. Hoch oben hängen die Gletscher und unten windet sich der Fluss durch das grüne Tal. Zu Recht zählt es zu den schönsten in Patagonien.

Das Ende der Piste fällt mit dem Ende des Jahres 2011 zusammen. Hier am Fluss verbringen wir ganz einsam im Einklang mit der Natur unser Silvester. Am Flussufer kochen wir über dem offenen Feuer unser Silvesteressen im Dutch Oven. Es gibt selbst gemachten Erbseneintopf mit Chorizo (Wurstspezialität). Zum Nachtsch teilen wir uns eine Tafel Schokolade.


An Neujahr fahren wir die 90 Kilometer Regenwaldpiste zurück zur Carretera Austral. Wir entdecken am Wegesrand einen für Patagonien typischen Friedhof. Die Verstorbenen werden in kleinen mit Schindeln gedeckten Holzhütten beerdigt. Im Inneren sieht man den mit Blumen geschmückten Erdhügel.

Auch nach nun 5 Monaten sind wir noch kein bisschen reismüde. Auf zum nächsten Bericht!

Diana und Rüdiger



im Regenwald



auf der Balz




Ende der Piste





Silvester am Rio Bayo, Valle Exploradores



Silvester-„Menü“



Lago Tranquilo, Valle Exploradores



patagonischer Friedhof

